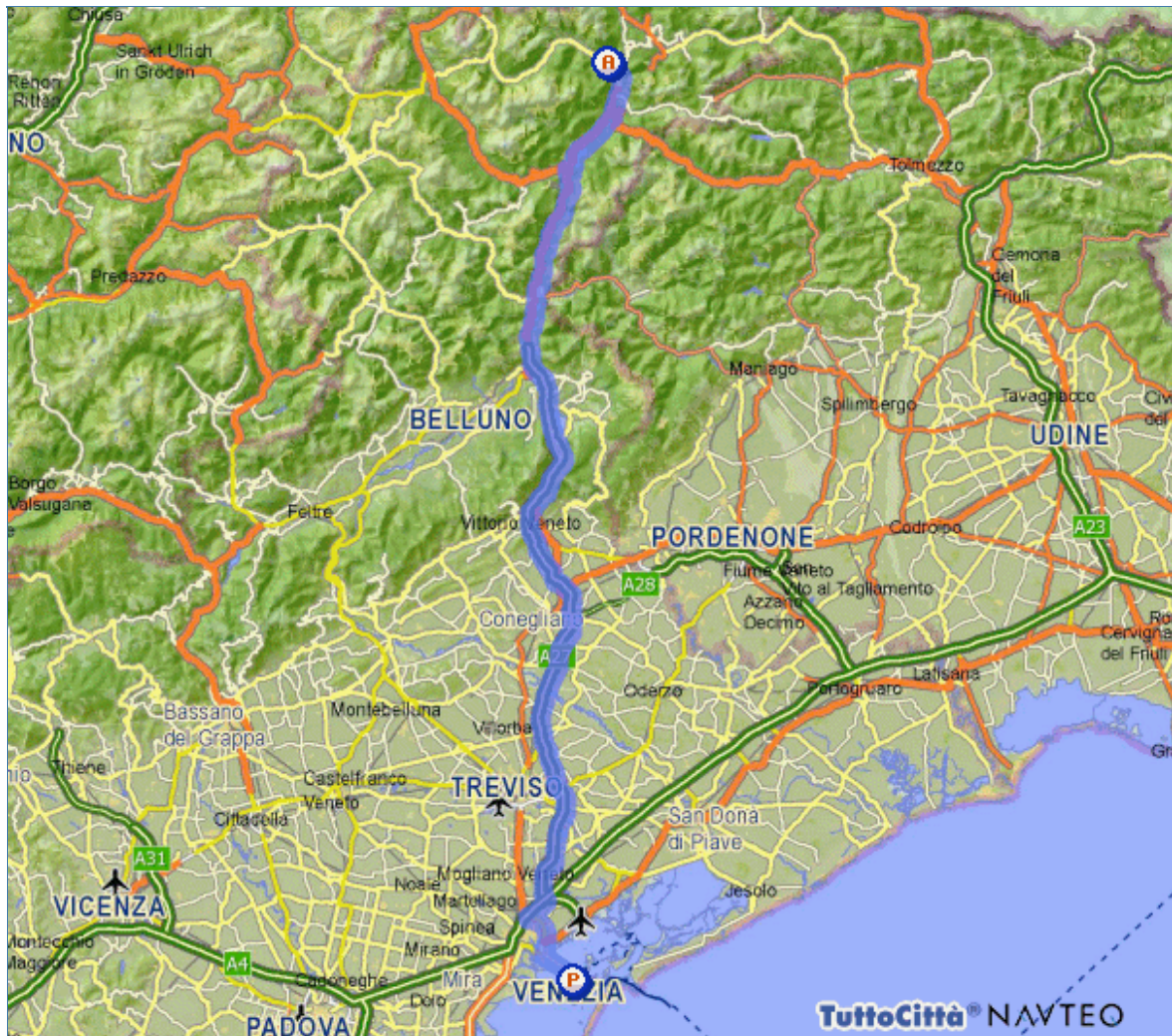


- [Inizio](#)
-
- [Attualità](#)
-
- [Nuovo & Usato](#)
-
- [Fotogallery](#)
-
- [Forum](#)
-
- [Mappe](#)
- [2 Ruote](#)
- [Ginevra 2006](#)
- [Mappe](#)
-
- [Percorsi](#)
-
- [Virtual Tour](#)
-
- [I Miei Indirizzi Preferiti](#)

STAMPA LA MAPPA

**Percorso da Venezia (VE) centro
a Auronzo di Cadore (BL) centro**


















Aggiungi i tuoi commenti:

 Stampa

[Torna alla mappa](#)

**Percorso da Venezia (VE) centro
a Auronzo di Cadore (BL) centro**

» Percorso






-  Parti da VENEZIA (VE) CENTRO
-  Continua in SR11
-  Continua in RAMPA CAVALCAFERROVIA SAN GIULIANO
-  Gira a destra VIA SAN GIULIANO
-  Continua in VIA ORLANDA
-  Continua in SR14
-  Gira a destra SVINCOLO MESTRE EST-FAVORITA
-  Gira a destra A4
-  Continua in AEROPORTO MARCO POLO-A27
-  Continua in A27
-  Continua in SVINCOLO PIAN DI VEDOIA
-  Continua in SS51
-  Continua in GALLERIA OSPITALE DI CADORE

» Zoom

- 
- 
- 
- 
- 
- 
- 
- 
- 
- 
- 
- 

» Distanza

- 132 mt.
- 4.9 km.
- 331 mt.
- 1.0 km.
- 665 mt.
- 5.4 km.
- 845 mt.
- 2.6 km.
- 1.2 km.
- 81.9 km.
- 356 mt.
- 14.5 km.
- 29 mt.

-  Continua in SS51
 -  Continua in SS51BIS
 -  Continua in SS52
 -  Continua in SR48
 -  Sei arrivato in AURONZO DI CADORE (BL) CENTRO
- » **Totale distanza percorsa**

-  11.8 km.
 -  12.4 km.
 -  2.7 km.
 -  4.4 km.
 - 
- » **Zoom** 145.7 km.

 [Stampa](#)